


INKOM
LÄNSSTYRELSEN STOCKHOLMS LÄN
Planområdet
1990-02-21
11 103 278 89



PLANBESTÄMMELSER

GRÄNSBETECKNINGAR

- — — — — Gräns för planområdet
- — — — — Användningsgräns
- · — · — · — Egenskapsgräns

MARKANVÄNDNING

- | | |
|--|--|
| Kvartersmark | Allmän plats |
| B Bostäder | PARK Parkområde |
| BK Bostäder och kontor | HUVUDGATA Genomfartstrafik/
Busshållplats |
| G Bitservice | |

UTNYTTJANDEGRAD

- e₁ 000 Största tillåtna byggnadsarea i kvadratmeter
- e₂ Endast en huvudbyggnad med högsta höjd 4 meter jämte uthus med högsta höjd 2,5 meter
- e₃ Största tillåtna byggnadsarea för uthus 30 m²
- e₄ Endast en fastighet får bildas som omfattar båda e₄-områdena

BEGRÄNSNING AV MARKENS BEBYGGANDE

- y Marken får inte bebyggas
- y Marken skall vara tillgänglig för utfart från angränsande fastighet

UTFORMNING

- I Högsta antal våningar
- frit. Endast friliggande hus
- 0,0 Högsta byggnadshöjd i meter
- 0,0 Högsta taklutning i grader

MARKENS ANORDNANDE

- · — · — · — Utfart får ej anordnas

ADMINISTRATIVA BESTÄMMELSER

Genomförandetiden är 5 år från datum då antagandebeslutet vunnit laga kraft
Kommunen är inte huvudman för allmän plats

GRUNDKARTANS BETECKNINGAR:

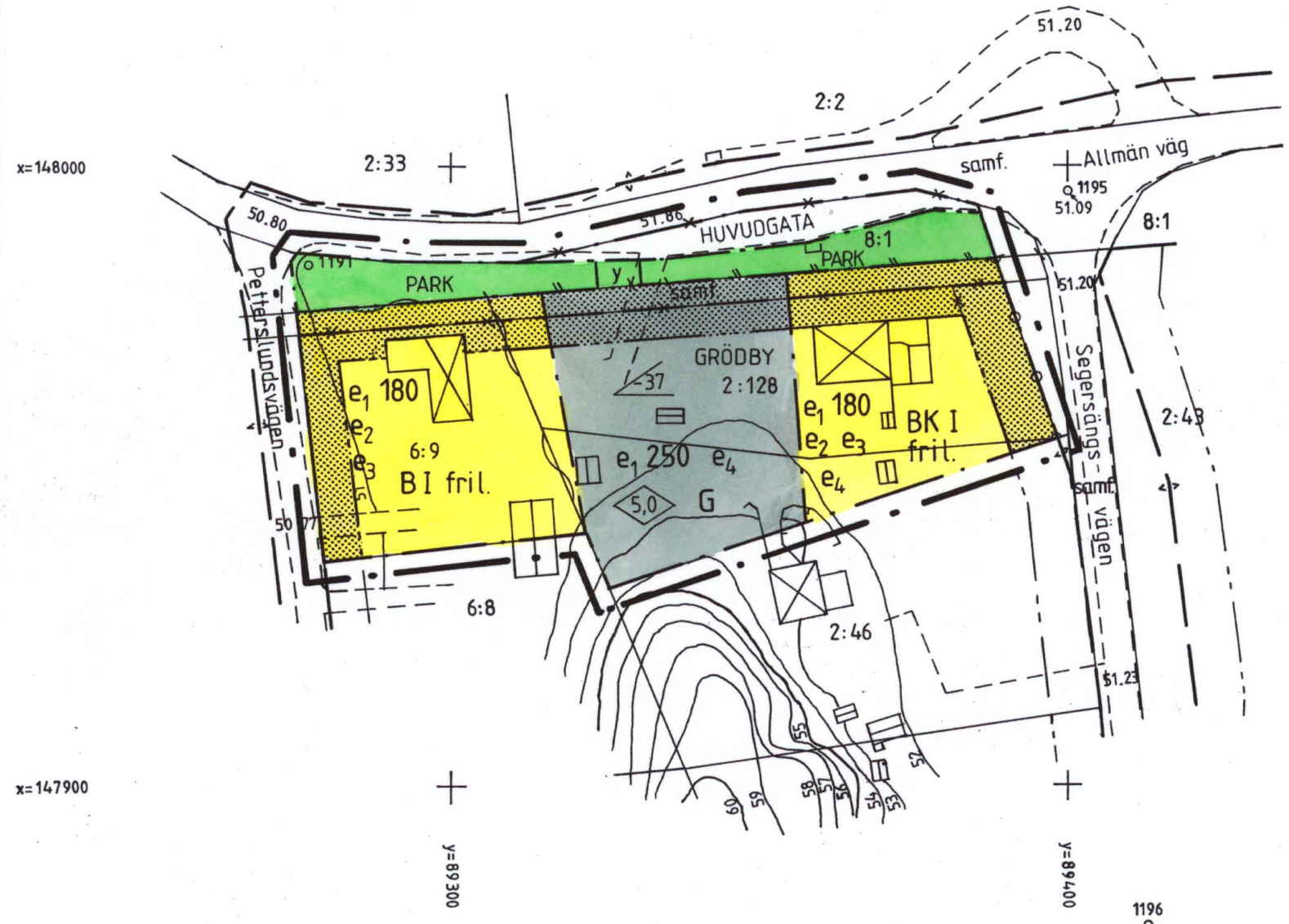
- Kvartersgräns eller annan områdesgräns enl. gällande detaljplan
- Fastighetsgräns ej sammanfallande med kvarters- eller traktnamn
- Bestämmelsegräns
- ABCDEF G Traktnamn
- 6:9 Registreringsnummer för fastighet i vars beteckning ingår traktnamn
- o Polygonpunkt
- x Boningshus resp. uthus karterat efter huslivet
- 0.00 Avvägd höjd
- Höjdkurvor

I övrigt hänvisas till beteckningstandard enl. TFA 4.6 B:2

SAMRÅDSHANDLINGAR

- Samrådshandlingarna består av:
- plankarta med bestämmelser
 - planbeskrivning
 - genomförandebeskrivning
 - fastighetsförteckning

Koplans likhet med originalet bestyrkes.
På tjänstens vägnar
Dagita Pettersson

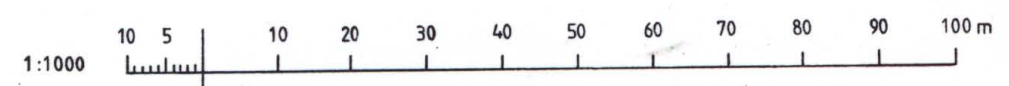


Förslag till detaljplan för
Grödbby 2:128, 6:9 samt del av Grödbby 2:46 och 8:1
i Nynäshamns kommun, Stockholms län

Upprättat i oktober 1989
Nils Blohm
Nils Blohm
Biträdande distriktslantmätare

Antagen: 1989-12-07
Laga kraft: 1990-01-04

Dnr AB 5: 89-89-6



MÄTKLASS III
KOORDINATSYSTEM: ST 74
HÖJDSYSTEM: RH 00
SKALA 1:1000

GRUNDKARTAN UPPRÄTTAD AV SÖDERTÄLJE
LANTMÄTERIDISTRIKT GENOM UPPFÖRSTORING
OCH KOMPLETTERING AV 1975-ÅRS GRUNDKARTA.
1989-08-28.
Nils Blohm
NILS BLOHM
LANTMÄTARE