



FASTIGHETSKONSEKVENSKARTA FÖR ALLMÄN PLATSMARK

All mark markerad i denna karta blir allmän platsmark. Den delas in i kommunalt och enskilt huvudmannaskap.




Fastigheter som räknas upp i nedanstående tabell kommer att avstå mark.



KOMMUNALT HUVUDMANNASKAP

Fastighet	Avstår mark med färg	
Sittesta 1:22	3 - 4	Del av fig 3 och 4 troligen Sittesta s:1
Sittesta 2:4	5	
Sittesta 2:9	6	
Sittesta 2:13	7 - 9	
Sittesta 2:14	10 - 12	
Sittesta 2:18	13 - 14	
Sittesta 2:19	15 - 16	
Sittesta 2:23	17	
Sittesta 2:24	18	
Valla 6:1	19	
Vidbynäs 1:3	20 - 23	Del av fig 22 och 23 troligen Sittesta s:1
Samfällighet	Avstår mark med färg	
Sittesta s:2	24 - 26	

ENSKILT HUVUDMANNASKAP

Fastighet	Avstår mark med färg	
Sittesta 1:16	1 - 2	Del av fig 1 och 2 troligen Sittesta s:1

-  Del av Sittesta s:1 ungefärliga sträckning
-  Del av Sittesta s:2 ungefärliga sträckning
-  Del av Källberga s:1 ungefärliga sträckning

-  Planområdesgräns
-  Användningsgräns

Antagen i kf: 2018-06-13
Laga kraft: 2018-09-11
Normalt planförfarande 2010:900

Fastighetskonsekvenskarta för allmän platsmark för Vidbynäs 1:3 m fl, Källberga

Källberga, Nynäshamns kommun, Stockholms län

Upprättad i mars 2018
MILJÖ- OCH SAMHÄLLSBYGGNADSFÖRVALTNINGEN

Maria Landin
Planchef

Lena Wallin
Plantekniker

Dp 864

GRUNDKARTANS BETECKNINGAR

- VIDBYNÄS Traktnamn
- 1:1 Räktnummer för fastighet i verk
Beteckning enligt traktnamn
- Traktsgräns
- Fastighetsgräns
- Byggnader

KOORDINATSYSTEM SWEREF 99 18 00
MÄTTAVSTÄMNING 2005
BETECKNINGSTANDARD HKK

Grundkartan framställd av Lantmäteriet
och Nynäshamns kommun
2017-10-18

Mikael Almqvist
Planeringsarkitekt

Veronica Spån
Kart- och mätning

SKALA 1:20000 A0

